



l'Odyssee Verte
La forêt dans tous ses sens

Plus d'infos :

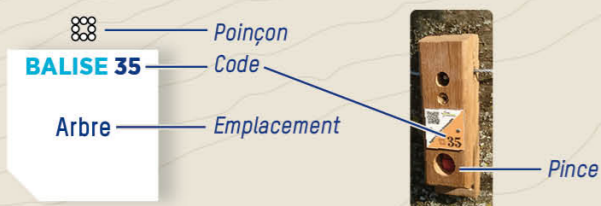


Le parcours d'orientation patrimoine famille vous permettra de découvrir les richesses du patrimoine local mais aussi de vous emmener jusqu'à l'Odyssee Verte, qui se trouve sur le chemin.

Implantée dans la forêt communale de Gresse-en-Vercors, au bois des Fayolles, cette Odyssee Verte® offre une jolie vue sur le balcon Est du Vercors. Vous embarquerez pour un voyage étonnant pendant lequel un arbre vous raconte son histoire, des racines à la canopée.

COMMENT ÇA MARCHE ?

- 1- Orienter la carte et repérer le départ.
- 2- Choisir un itinéraire pour aller du départ à la balise 1.



- 3- Utiliser la pince pour poinçonner.
- 4- Répondre à la question du dépliant.
- 5- Continuer vers les balises suivantes en respectant l'ordre.

Bonne découverte !

RECOMMANDATIONS

- Il est de la responsabilité de tout pratiquant d'estimer ses capacités à pouvoir pratiquer la course d'orientation sur cet espace Espace Loisirs Orientation.
- Renseignez-vous sur les conditions météorologiques avant de partir. En cas de mauvais temps, reportez votre sortie.
- Respectez les aires de stationnement, les propriétés privées.
- Vous êtes dans le Parc Naturel Régional du Vercors, merci de tout faire pour contribuer à la protection de cet espace.



- Ramassez vos déchets, ne laissez rien sur site.
- Respectez la faune et la flore, restez sur le sentier.
- Ne coupez pas à travers les champs.
- Partagez l'espace naturel, soyez attentifs aux autres usagers.

■ **SECOURS** : En cas de danger, **appelez le 112** et donnez la position exacte de l'accidenté.



L'application Suricate permet de signaler les problèmes que vous rencontrez lors de la pratique d'un sport de nature (erreur de balisage, besoin de sécurisation...)

INFORMATIONS

- **OFFICE DE TOURISME DU TRIÈVES**
www.trieves-vercors.fr
- **COMMUNE DE GRESSE-EN-VERCORS**
www.gresse-en-vercors.com
- **COMITÉ DÉPARTEMENTAL DE COURSE D'ORIENTATION**
www.cdco38.fr



Toutes les activités outdoor de l'Isère sont accessibles depuis **ISÈRE OUTDOOR**
Application mobile téléchargeable sur



GRESSE-EN-VERCORS

PARCOURS D'ORIENTATION PATRIMOINE

À LA DÉCOUVERTE DE GRESSE-EN-VERCORS

PARCOURS D'ORIENTATION

DIFFICULTÉ EN ORIENTATION FACILE | NIVEAU PHYSIQUE MOYEN
ACCÈS PRINTEMPS / ÉTÉ / AUTOMNE
4 KM | +135 M | +/- 1 H 45 | 10 BALISES

BALISE 81
Croisement de chemins

Ces tas de cailloux sur la colline à gauche que l'on appelle « clapiers » sont-ils :

- Des moraines glaciaires
- Des pierres regroupées par les paysans pour dégager un champ des roches les plus massives qui nuisent à ses qualités agricoles.
- Les restes d'atelier de tailleurs de pierres destinées à la construction des maisons de Gresse.

BALISE 82
Passerelle

Cette montagne sur votre droite, la plus haute du Vercors est le centre géographique de la commune de Gresse-en-Vercors. Il s'agit du Grand Veymont.

A quelle altitude culmine-t-elle ?

- 1965 m
- 3214 m
- 2341 m

BALISE 83
Croisement de chemins

Avancez jusqu'à la prochaine intersection et regardez en direction du nord, vous apercevrez un petit massif montagneux qui s'appelle « le Ménéil ». Il est constitué de deux formations rocheuses caractéristiques, celle de gauche est nommée « le Palais ».

Quelle est la dénomination de celle de droite ?

- Le Château Vert
- La Tour Perchée
- Le Bastion

BALISE 84
Limite de végétation

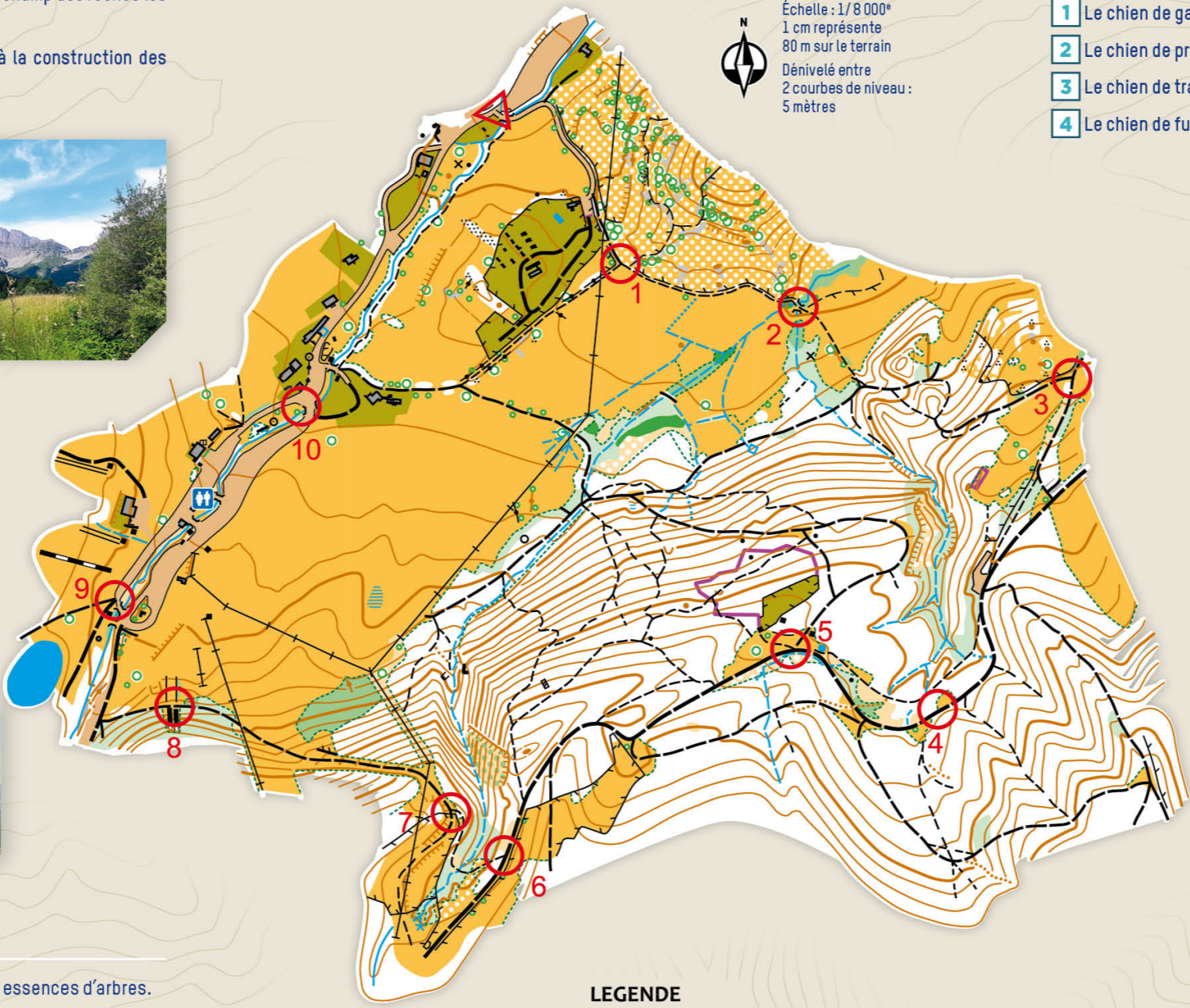

Les forêts environnantes sont constituées de nombreuses essences d'arbres. Parmi la liste suivante lesquelles sont des résineux ?

- Le hêtre
- Le mélèze
- Le saule
- L'alisier
- L'épicéa

BALISE 85
Croisement de chemins

On retrouve souvent des forêts nommées « Les Fayolles ». Ce nom désigne :

- Une forêt habitée par des fées
- Une forêt de hêtres
- Une forêt située sur une faille



Échelle : 1/8 000*
1 cm représente 80 m sur le terrain
Dénivelé entre 2 courbes de niveau : 5 mètres

LEGENDE

Bâtiment	Arbre isolé
Propriété privée	Arbres dispersés
Zone gourdonnée	Forêt, traversée facile
Chemin carrossable	Courbe de niveau
Sentier	Fossé
Clôture	Plan d'eau
Route	Ruisseau
Objet particulier	Végétation
Terrain découvert	Rochers

Départ :
1277 route du grand veymont

Balise

BALISE 86
Jonction de chemins

Pour entretenir les pistes de ski durant l'été, un troupeau de brebis pâture. La bergère a deux types de chien pour l'aider dans son travail.

Lesquels parmi cette liste :

- Le chien de garde
- Le chien de protection
- Le chien de travail
- Le chien de fusil

Pour en savoir plus :

BALISE 87
Clôture

Le téléski, que vous apercevez en direction du sud, monte au sommet de la crête des Alleyrons. Il fut le premier à être installé par la commune de Gresse-en-Vercors.

En quelle année ?

- 1952
- 1976
- 1965

BALISE 88
Tremplin

En allant vers la balise suivante, vous pourrez apercevoir une réserve collinaire (petit lac) qui est destinée à fournir l'eau pour la production de neige de culture pour les pistes de ski de Gresse-en-Vercors.

Combien de mètre-cube d'eau sont nécessaires pour produire 2 m³ de neige :

- 0,8 m³
- 1 m³
- 2 m³

BALISE 89
Panneau

Ici, vous êtes à la porte d'entrée de la Réserve Naturelle Nationale des Hauts Plateaux du Vercors. C'est un territoire sauvage protégé de 17000 ha sans route ni habitations permanentes.

Quels sont les animaux qui ont été réintroduits par l'homme depuis la création de la réserve ?

- Le bouquetin
- Le chamois
- L'aigle royal
- Le vautour
- Le loup
- Le gypaète barbu

BALISE 90
Coude de la route

Lors de l'attaque des nazis en juillet 1944 les maquisards défendaient les Pas d'accès (cols) pour aller sur les hauts plateaux.

Lesquels se trouvent sur la commune de Gresse ?

- Le Pas de la Ville
- Le Pas de l'Aiguille
- Le Pas des Bachassons
- Le Pas de Bérièves

Carte de course d'orientation - 2022 / Réalisée par Franck Dechavanne / La reproduction de l'ensemble des supports cartographiques est autorisée pour l'usage unique de ce parcours permanent d'orientation et à l'exclusion de tout autre usage. Cet équipement a été mis en place avec l'assistance technique de la Ligue Auvergne Rhône Alpes de course d'orientation / Edition 2024