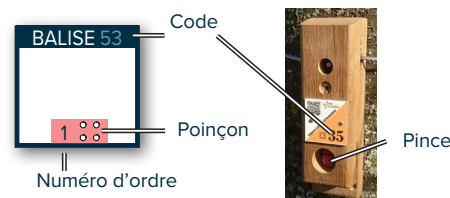


Comment ça marche ?

- 1 - Orienter la carte et repérer le panneau de départ.
- 2 - Choisir un itinéraire pour aller du départ à la balise ①
- 3 - Utiliser la pince pour poinçonner.
- 4 - Continuer vers les balises suivantes en respectant l'ordre.



1 parcours

Parcours BLEU

Difficulté en orientation facile

➡ 5,5 kms | 23 balises

⬆ +20 m | ⌚ +/- 1h30

Vichy Communauté propose d'autres parcours d'orientation au Vernet, à La Loge-des-Gardes et à St-Nicolas-des-Biefs.

Les documents sont disponibles auprès de l'office de tourisme :

19 rue du Parc – 03200 Vichy – Tél. 04 70 98 71 94

15 place Alphonse Corre – 03250 Châtel-Montagne – Tél. 04 70 59 37 89



**EXPLORE
TA NATURE !**

Télécharger gratuitement
l'application de tous vos circuits !



DISPONIBLE SUR
Google Play



Télécharger dans
l'App Store

Recommandations

Il est de la responsabilité de tout pratiquant d'estimer ses capacités à pouvoir pratiquer la course d'orientation sur cet espace.

Au cours de votre pratique, merci de respecter les différents usagers.

Ramassez vos déchets, ne laissez rien sur site.



N° d'urgence 112

L'application Suricate permet de signaler les problèmes que vous rencontrez lors de la pratique d'un sport de nature (erreur de balisage, besoin de sécurisation...)



**SIGNALER
UN PROBLÈME**
sentinelles.sportsdenature.fr



VICHY
Montagne
bourbonnaise

**PARC OMNISPORTS
AUVERGNE-RHÔNE-
ALPES-VICHY**

PARCOURS PERMANENT D'ORIENTATION

PARCOURS BLEU

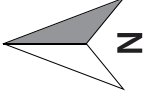
VICHY



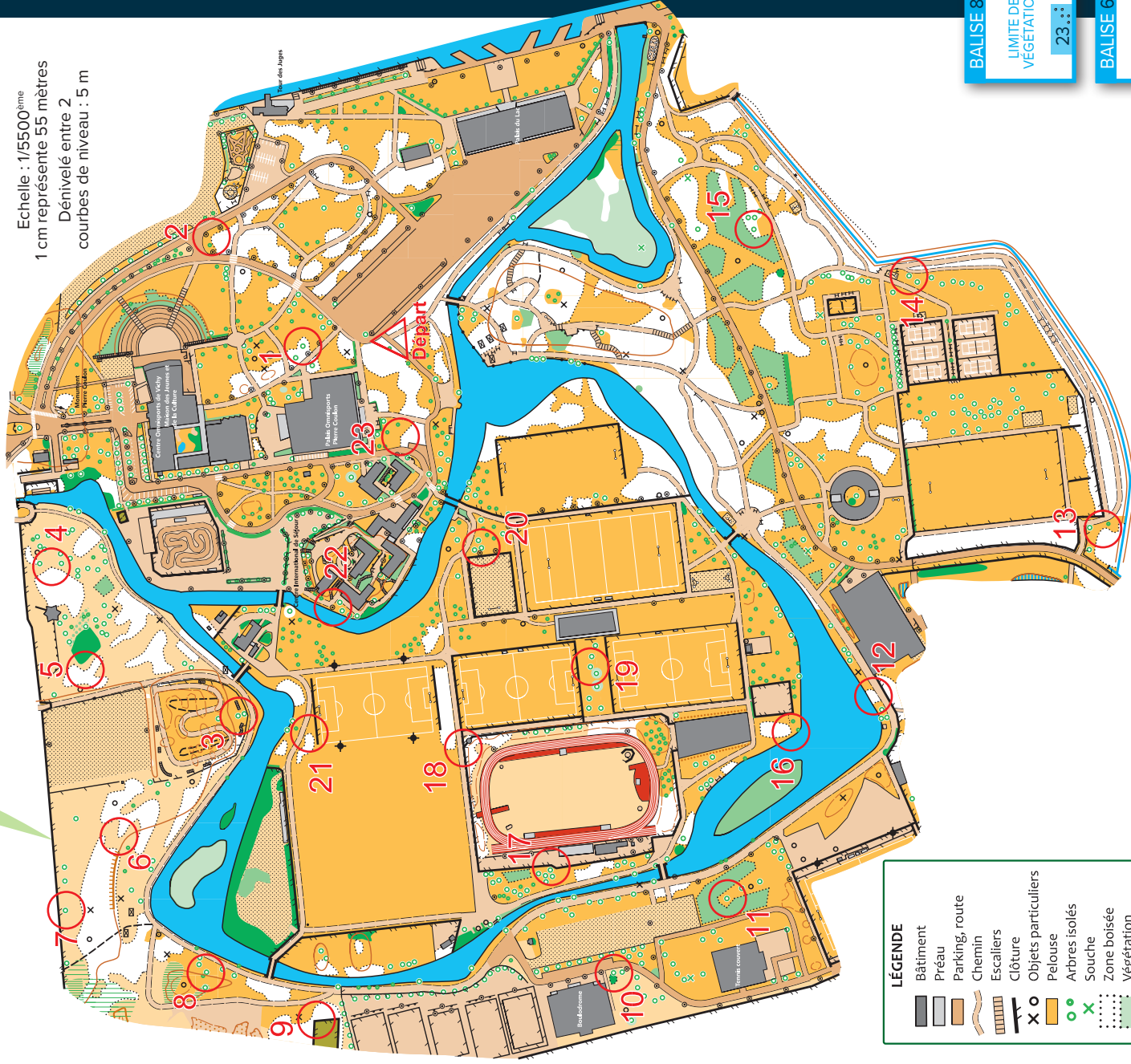
anct

Parcours BLEU FACILE

PARC OMNISPORTS AUVERGNE-RHÔNE-ALPES-VICHY



Echelle : 1/5500^{ème}
1 cm représente 55 mètres
Dénivelé entre 2
courbes de niveau : 5 m



LÉGENDE	
	Bâtiment
	Préau
	Parking, route
	Chemin
	Escaliers
	Clôture
	Objets particuliers
	Pelouse
	Arbres isolés
	Souche
	Zone boisée
	Végétation
	Courbe de niveau
	Talus
	Rivière

Carte de course d'orientation 2021 / Cartographe : Philippe Nouaille / La reproduction de l'ensemble des supports cartographiques est autorisée pour l'usage unique de ce parcours permanent d'orientation et à l'exclusion de tout autre usage. Cet équipement a été mis en place avec l'assistance technique de la Ligue Auvergne Rhône Alpes de course d'orientation / Crédit photo : © Vichy Mon Amour / Edition 2025

BALISE 42

ARBRE
REMARQUABLE
1 ::::

BALISE 43

LIMITE DE
VÉGÉTATION
2 ::::

BALISE 49

LIMITE DE
VÉGÉTATION
3 ::::

BALISE 59

LIMITE DE
VÉGÉTATION
4 ::::

BALISE 33

LIMITE DE
VÉGÉTATION
5 ::::

BALISE 31

LIMITE DE
VÉGÉTATION
6 ::::

BALISE 58

ARBRE
ISOLÉ
7 ::::

BALISE 35

ARBRE
ISOLÉ
8 ::::

BALISE 57

ANGLE DE LA
CLÔTURE
9 ::::

BALISE 56

ARBRE
ISOLÉ
10 ::::

BALISE 38

ARBRE
ISOLÉ
11 ::::

BALISE 48

BOSQUET
12 ::::

BALISE 89

LIMITE DE
VÉGÉTATION
23 ::::

BALISE 60

LAMPADAIRE
22 ::::

BALISE 66

LIMITE DE
VÉGÉTATION
21 ::::

BALISE 53

ARBRE
REMARQUABLE
20 ::::

BALISE 45

JONCTION DE
CLÔTURES
18 ::::

BALISE 61

ANGLE DE LA
CLÔTURE
17 ::::

BALISE 34

LIMITE DE
VÉGÉTATION
16 ::::

BALISE 41

ARBRE
ISOLÉ
15 ::::

BALISE 51

ARBRE
ISOLÉ
14 ::::

BALISE 50

LIMITE DE
VÉGÉTATION
13 ::::



VICHY
RANDOS
& VTT

EXPLORE
TA NATURE !

BALISE 32

ARBRE ISOLÉ
19 ::::