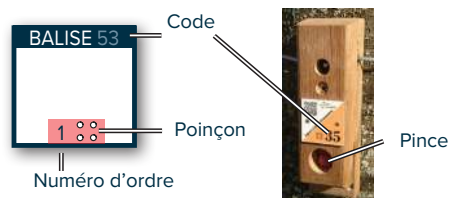


Comment ça marche ?

- 1 - Orienter la carte et repérer le panneau de départ.
- 2 - Choisir un itinéraire pour aller du départ à la balise ①
- 3 - Utiliser la pince pour poinçonner.
- 4 - Continuer vers les balises suivantes en respectant l'ordre.



1 parcours

Parcours BLEU

Difficulté en orientation facile

➡ 5,5 kms | 23 balises

⬆️ +20 m | ⌚ +/- 1h30

Vichy Communauté propose d'autres parcours d'orientation au Vernet, à La Loge-des-Gardes et à St-Nicolas-des-Biefs.

Les documents sont disponibles auprès de l'office de tourisme :
19 rue du Parc – 03200 Vichy – Tél. 04 70 98 71 94
15 place Alphonse Corre – 03250 Châtel-Montagne – Tél. 04 70 59 37 89



**EXPLORE
TA NATURE !**

Télécharger gratuitement
l'application de tous vos circuits !



Recommandations

Il est de la responsabilité de tout pratiquant d'estimer ses capacités à pouvoir pratiquer la course d'orientation sur cet espace.

Au cours de votre pratique, merci de respecter les différents usagers.

Ramassez vos déchets, ne laissez rien sur site.



N° d'urgence 112



**SIGNALER
UN PROBLÈME**



L'application Suricate permet de signaler les problèmes que vous rencontrez lors de la pratique d'un sport de nature (erreur de balisage, besoin de sécurisation...)

VICHY SPORT



PARC OMNISPORTS Auvergne-Rhône-Alpes- Vichy

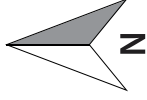

PARCOURS PERMANENT D'ORIENTATION

PARCOURS BLEU

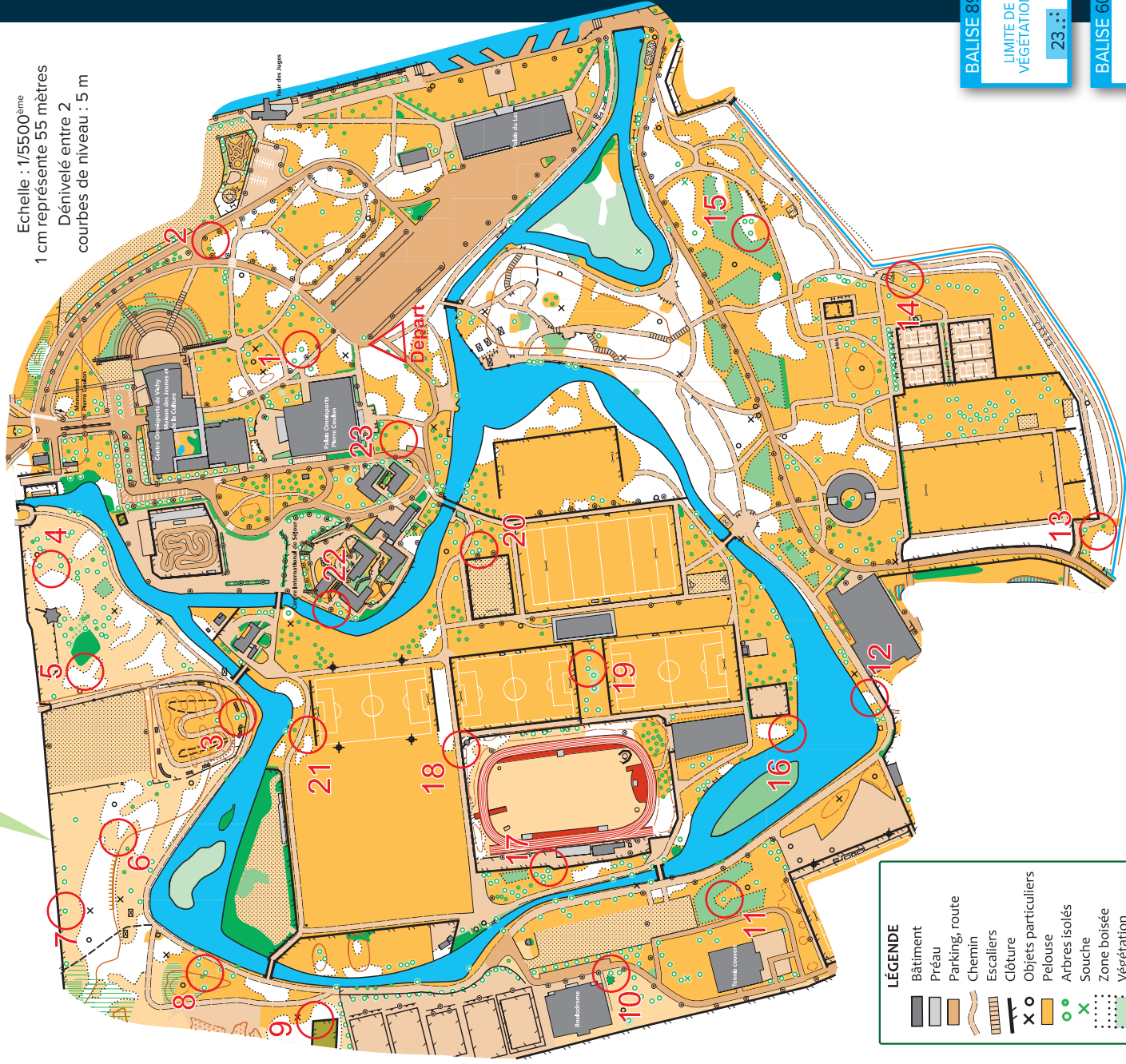


Parcours BLEU FACILE

PARC OMNISPORTS Auvergne-Rhône-Alpes-Vichy



Echelle : 1/5500^{ème}
1 cm représente 55 mètres
Dénivelé entre 2
courbes de niveau : 5 m



LÉGENDE	
	Bâtiment
	Préau
	Parking, route
	Chemin
	Escaliers
	Clôture
	Objets particuliers
	Pelouse
	Arbres isolés
	Souche
	Zone boisée
	Végétation
	Courbe de niveau
	Talus
	Rivière

Carte de course d'orientation 2021 / Cartographe : Philippe Nouaille / La reproduction de l'ensemble des supports cartographiques est autorisée pour l'usage unique de ce parcours permanent d'orientation et à l'exclusion de tout autre usage. Cet équipement a été mis en place avec l'assistance technique de la Ligue Auvergne Rhône Alpes de course d'orientation / Crédit photo : © Vichy Mon Amour / Edition 2025

BALISE 42

ARBRE
REMARQUABLE
1

BALISE 43

LIMITE DE
VÉGÉTATION
2

BALISE 49

LIMITE DE
VÉGÉTATION
3

BALISE 59

LIMITE DE
VÉGÉTATION
4

BALISE 33

LIMITE DE
VÉGÉTATION
5

BALISE 31

LIMITE DE
VÉGÉTATION
6

BALISE 58

ARBRE
ISOLÉ
7

BALISE 35

ARBRE
ISOLÉ
8

BALISE 57

ANGLE DE LA
CLÔTURE
9

BALISE 56

ARBRE
ISOLÉ
10

BALISE 38

ARBRE
ISOLÉ
11

BALISE 48

BOSQUET
12

BALISE 89

LIMITE DE
VÉGÉTATION
23

BALISE 60

LAMPADAIRE
22

BALISE 66

LIMITE DE
VÉGÉTATION
21

BALISE 53

ARBRE
REMARQUABLE
20



**EXPLORE
TA NATURE !**

BALISE 50

LIMITE DE
VÉGÉTATION
13

BALISE 51

ARBRE
ISOLÉ
14

BALISE 41

ARBRE
ISOLÉ
15

BALISE 34

LIMITE DE
VÉGÉTATION
16

BALISE 61

ANGLE DE LA
CLÔTURE
17

BALISE 45

JONCTION DE
CLÔTURES
18

BALISE 32

ARBRE ISOLÉ
19