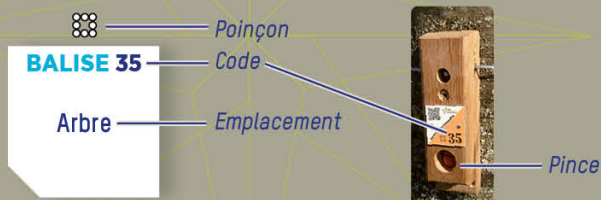


DÉCOUVREZ LES PARCOURS PROPOSÉS PAR LE COLLET

COMMENT ÇA MARCHE ?

- 1- Orienter la carte et repérer le départ.
- 2- Choisir un itinéraire pour aller du départ à la balise 1.



- 3- Utiliser la pince pour poinçonner.
- 4- Continuer vers les balises suivantes en respectant l'ordre.

Bonne découverte !

Bureau d'information touristique d'Allevard-les-Bains
04 76 45 10 11
allevard-les-bains.com ■ lecollet.com

PARCOURS PERMANENTS DU COLLET

PARCOURS TRÈS FACILE

NIVEAU : FACILE | ACCÈS : AVRIL À NOVEMBRE | 7 BALISES
DISTANCE : 1,5 KM | DURÉE : +/- 30 MINUTES | DÉNIVELÉ : 75 M

PARCOURS FACILE

NIVEAU : MOYEN | ACCÈS : AVRIL À NOVEMBRE | 11 BALISES
DISTANCE : 2,5 KM | DURÉE : +/- 1 H | DÉNIVELÉ : 125 M

RECOMMANDATIONS

Les recommandations sont à adapter en fonction de l'environnement du parcours d'orientation. Il est de la responsabilité de tout pratiquant d'estimer ses capacités à pouvoir pratiquer la course d'orientation sur cet espace.

- Ramassez vos déchets, ne laissez rien sur site.
- Respectez la tranquillité des alpages.
- Soyez vigilants à l'approche des troupeaux. Abordez-les dans le calme et sans geste brusque.
- Refermez les clôtures après votre passage.
- Soyez attentifs aux pistes de VTT que vous pouvez croiser sur votre chemin.
- Pour le bien-être de chacun, respectez les autres usagers de la montagne.



L'application Suricate permet de signaler les problèmes que vous rencontrez quand vous pratiquez un sport de nature (erreur de balisage, besoin de sécurisation, conflit d'usage...), n'hésitez pas à l'utiliser.

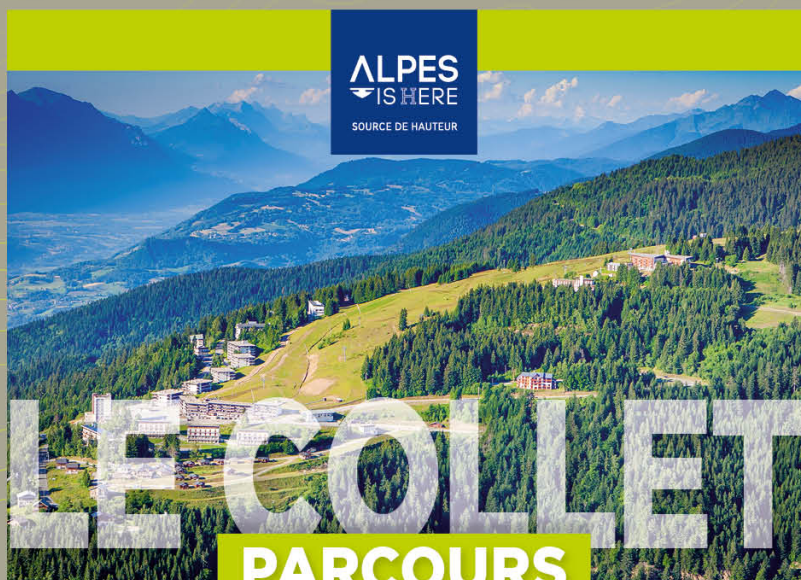
LES ESPACES LOISIRS ORIENTATION EN ISÈRE



Toutes les activités outdoor de l'Isère
sont accessibles depuis **ISÈRE OUTDOOR**
Application mobile téléchargeable sur



PLUS D'INFOS SUR LA COURSE D'ORIENTATION EN ISÈRE, SUR LE SITE :
COMITÉ DÉPARTEMENTAL DE COURSE D'ORIENTATION DE L'ISÈRE cdco38.fr



PARCOURS D'ORIENTATION PERMANENT PÉDESTRE

À LA DÉCOUVERTE
DU COLLET



Angle bâtiment

BALISE 33



Intersection

BALISE 38



Intersection

BALISE 39



Intersection

BALISE 40



Place à feu

BALISE 41



Angle bâtiment

BALISE 42



Bosquet

BALISE 43



Trou

BALISE 45



Epicéa

BALISE 44



Limite de végétation

BALISE 36



Petit chalet

BALISE 37



PARCOURS FACILE

Niveau : Moyen | Distance : 2,5 Km
Durée : +/- 1 h | 11 balises



échelle : 1/5000°
1cm représente 50m
dénivelé entre
2 courbes de niveau : 5m

LE COLLET

VOUS ETES DANS UN ALPAGNE



Attention à ne pas effrayer les vaches, ralentissez ou contournez les troupeaux. Refermez les barrières.

LEGENDE

- Bâtiment
- Parking, route
- Remontée mécanique
- Objet particulier
- Pelouse
- Arbre isolé
- Souche
- Forêt, traversée facile
- Forêt, traversée ralentie
- Forêt, traversée difficile
- Courbe de niveau
- Rocher
- Place à feu

- △ Départ
- Balise
- Office de Tourisme

Carte de course d'orientation 2018 / Réalisation : Cartomatt / Propriété : Commune d'Allevard
Distribution : OT Allevard et LAIPACO : contact@alavao.fr / La reproduction de l'ensemble des supports cartographiques est autorisée pour l'usage unique de ce parcours permettant d'orientation et à l'exclusion de tout autre usage. Cet équipement a été mis en place avec l'assistance technique de la Ligue Auvergne Rhône Alpes de course d'orientation. / Edition 2023

PARCOURS TRÈS FACILE

Niveau : Facile | Distance : 1,5 Km
Durée : +/- 30 minutes | 7 balises

1

2

3

4

5

6

7

BALISE 31
Petit bâtiment

BALISE 32
Bâtiment

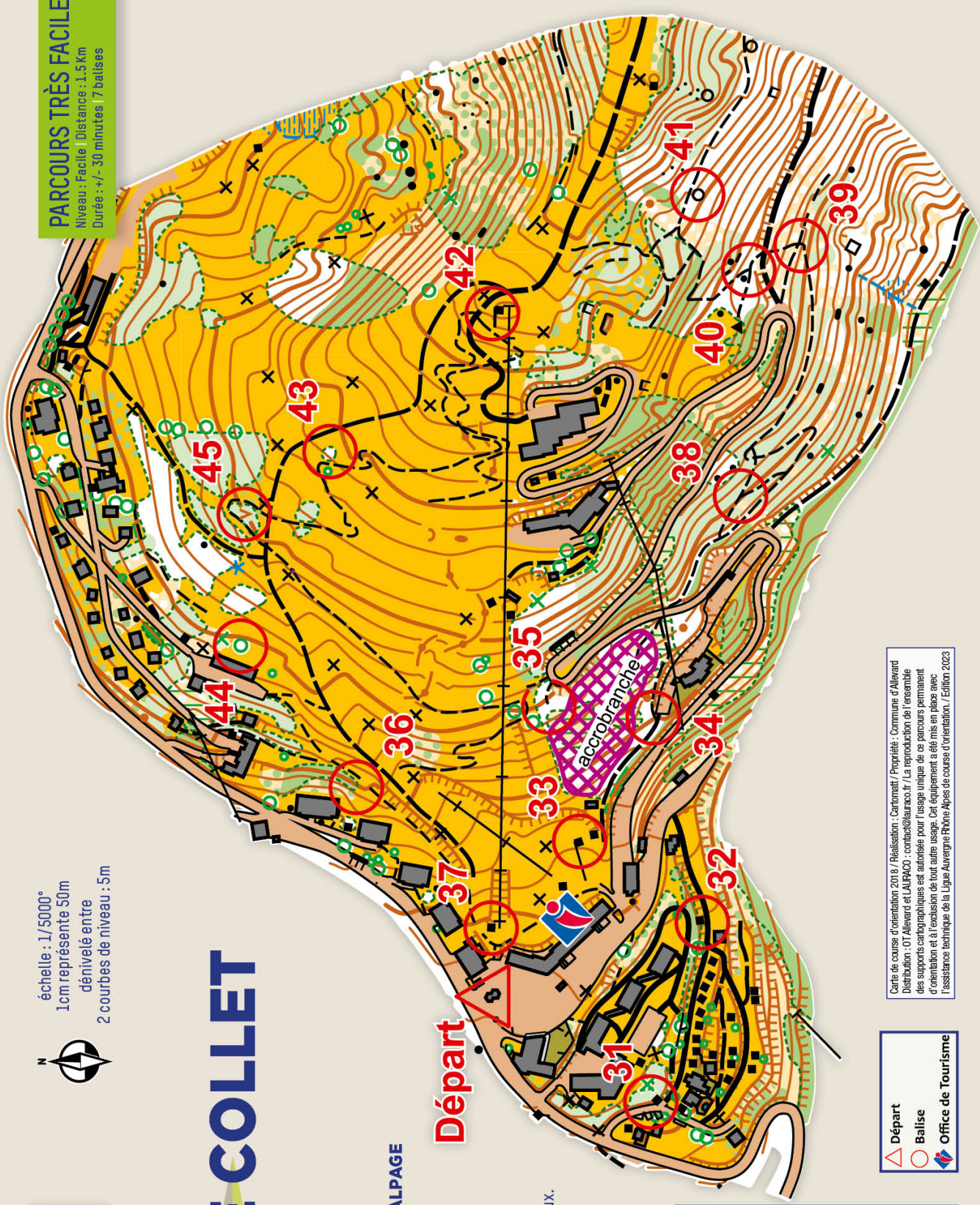
BALISE 33
Angle bâtiment

BALISE 34
Intersection

BALISE 35
Extrémité sentier

BALISE 36
Limite de végétation

BALISE 37
Petit chalet



Départ

accrobranche