

A l'aide de la pince rouge encastree dans la balise, poinçonnez au verso la case de même numéro. Cherchez et trouvez ensuite dans l'ordre du parcours choisi les balises suivantes et poinçonnez les cases correspondantes.

## VOUS AVEZ TROUVÉ UNE BALISE ? BRAVO !

Rejoignez le départ de l'ESO (panneau du domaine nordique Lus-la-Jarjatte sur le parking).  
- Repérez, sur la carte, le triangle de départ (un triangle noir).  
- Repérez ensuite sur la carte le cercle rouge (un cercle noir). Elle symbolise les panneaux d'accueil. Remarquez également, la jonction des traits noirs qui traverse le triangle : elle symbolise la jonction des lignes électriques que vous voyez au niveau de la pointe de la zone de végétation (angle). Pour vous

## VOUS DÉBUTEZ ? CHOISISSEZ LE PARCOURS VERT

# LESO COMMENT ÇA MARCHE ?

Retrouvez sur le site les balises en bois symbolisées sur la carte par des cercles rouges sur 3 parcours



Dans l'ordre, trouvez les balises 51, 34, 35, 37, 38, 40, 41, 39, 36 et 52. Poinçonnez au verso la case 51 ?  
- Remarquez, à l'intérieur, une ligne de pointillés en angle... séparant une zone jaune (terrain découvert) d'une zone verte (forêt).  
- La balise 51 se trouve au niveau de la pointe de la zone de végétation (angle). Pour vous

Moyen - Distance meilleur itinéraire 2000m  
Balises 34, 33, 49, 48, 47, 46, 45, 43, 42, 50, 35 et 52  
- Poinçonnez les cases rouges au verso

## OU LE PARCOURS ROUGE

Facile - Distance meilleur itinéraire 1600m  
Balises 35, 34, 37, 38, 40, 44, 41, 39, 36 et 52  
- Poinçonnez les cases bleues au verso

## FAITES LE PARCOURS BLEU


## VOUS CHERCHEZ PLUS DE DIFFICULTÉS

## L'espace sports d'orientation (ESO),

la Jarjatte est un espace aménagé et cartographié dans un site classé pour une découverte ludique des sports d'orientation.

**AUTRES ESO DANS LA DRÔME**  
Bons plans disponibles dans les offices de tourisme locaux, les stations de la Drôme,

et en téléchargement gratuit sur [sportsnature.ladrome.fr](http://sportsnature.ladrome.fr) et [cdco26.fr](http://cdco26.fr)

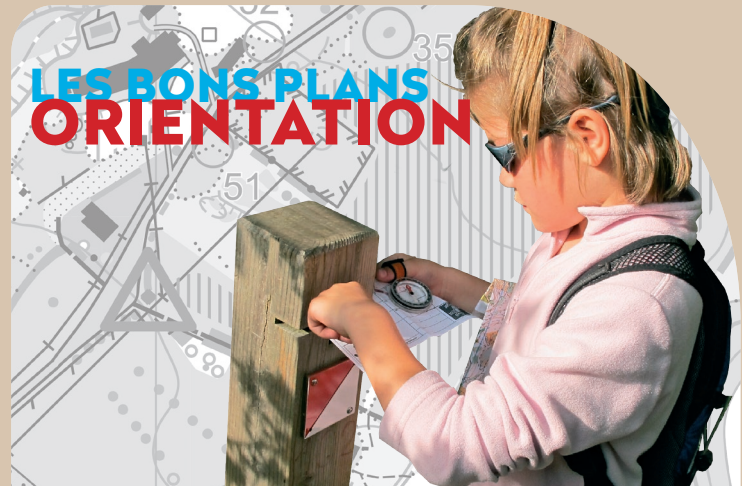


### POINT DE DÉPART ET PARKING

- Entrée du vallon de la Jarjatte
- Lat : 44°50'50" Long : 5°45'57"




OFFICE DE TOURISME  
**PAYS DIOIS**  
04 92 58 51 85  
[luslacroixhaute@diois-tourisme.com](mailto:luslacroixhaute@diois-tourisme.com)  
[www.diois-tourisme.com](http://www.diois-tourisme.com)



## LES BONNS PLANS ORIENTATION

## DIOIS



## LUS-LA-CROIX-HAUTE

## La Jarjatte

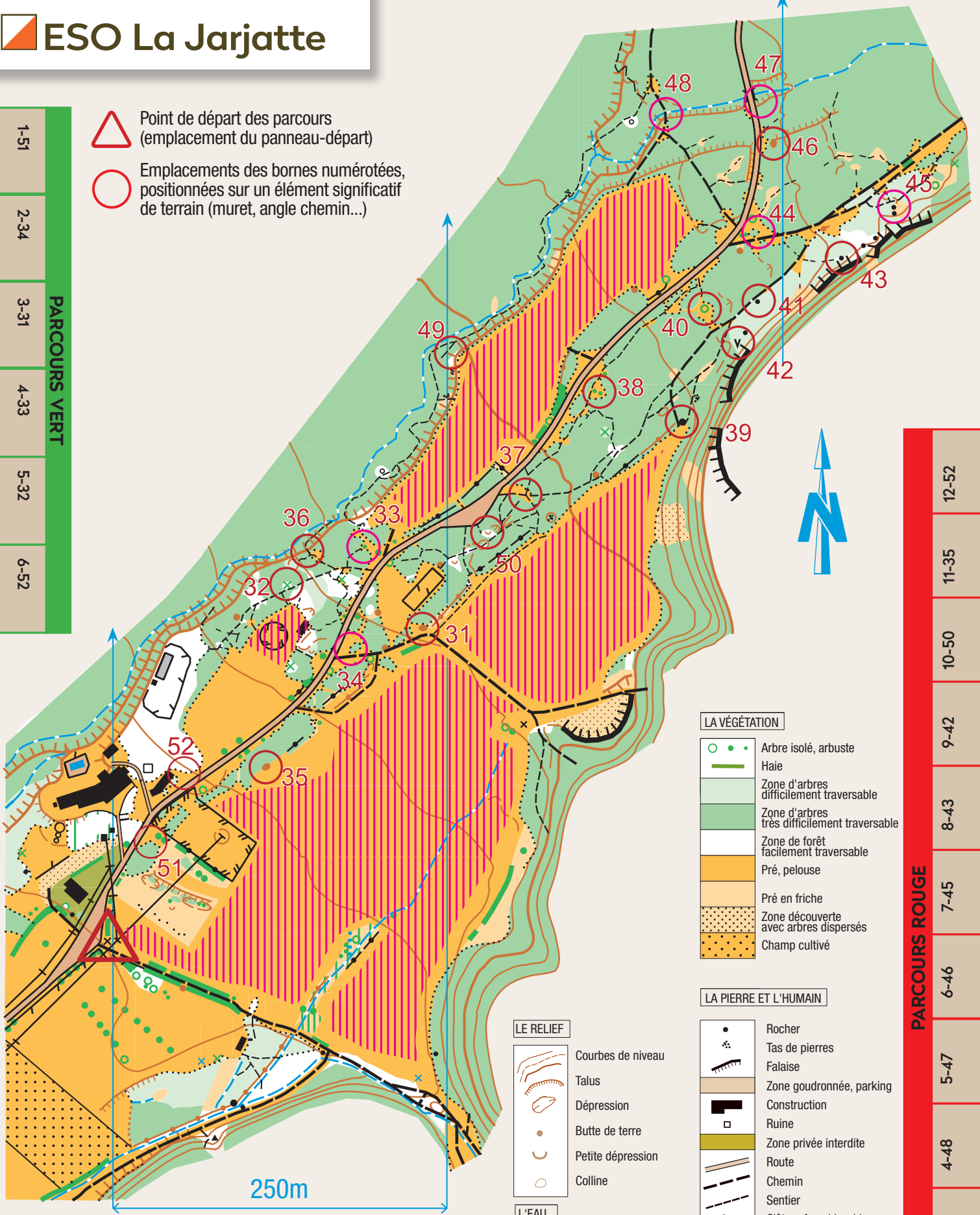
- L A  
D R O  
M E -  
LE DÉPARTEMENT

# ESO La Jarjatte

1-51
2-34
3-31
4-33
5-32
6-52

**PARCOURS VERT**

- Point de départ des parcours (emplacement du panneau-départ)
- Emplacements des bornes numérotées, positionnées sur un élément significatif de terrain (muret, angle chemin...)



### LA VÉGÉTATION

- Arbre isolé, arbuste
- Haie
- Zone d'arbres difficilement traversable
- Zone d'arbres très difficilement traversable
- Zone de forêt facilement traversable
- Pré, pelouse
- Pré en friche
- Zone découverte avec arbres dispersés
- Champ cultivé

### LA PIERRE ET L'HUMAIN

- Rocher
- Tas de pierres
- Falaise
- Zone goudronnée, parking
- Construction
- Ruine
- Zone privée interdite
- Route
- Chemin
- Sentier
- Clôture franchissable
- Ligne électrique
- Mur de pierres en ruine
- Objet particulier

### LE RELIEF

- Courbes de niveau
- Talus
- Dépression
- Butte de terre
- Petite dépression
- Colline

### L'EAU

- Bassin
- Rivière
- Ruisseau intermittent
- Fontaine ou prise d'eau

ZONE INTERDITE

**PARCOURS ROUGE**

12-52
11-35
10-50
9-42
8-43
7-45
6-46
5-47
4-48
3-49
2-33
1-34

Carte n°2006-81-26 - Relevés et dessins : 2012 Passepartout Bruno Mercier. Conception ESO : Gérard Coupat - Contact : cdco26.fr © FFCO année 2011- Toute reproduction ou adaptation, sous quelque forme et par quelque procédé que ce soit, même partielle, est rigoureusement interdite.

### PARCOURS BLEU

1-35	2-34	3-37	4-38	5-40	6-44	7-41	8-39	9-36	10-52
------	------	------	------	------	------	------	------	------	-------