

COMMENT ÇA MARCHE ?



- 01 Depuis le départ (△), choisissez votre itinéraire pour vous rendre à la 1^{ère} balise.
- 02 Poinçonnez votre dépliant dans la case correspondante grâce à la pince rouge emboîtée dans la balise.
- 03 Prenez connaissance du contenu patrimonial et répondez à la question. Vérifiez vos réponses en bas du dépliant.

RECOMMANDATIONS

Il est de la responsabilité du pratiquant d'estimer ses capacités à pratiquer la course d'orientation sur cet espace.



Soyez vigilants

Prenez garde à la circulation, surveillez vos enfants



Soyez discrets

Votre itinéraire passe à proximité des habitations



Respectez l'environnement

Ne laissez pas trainer vos déchets



En cas d'urgence

Appelez le 18 ou le 112

SCANNEZ
ICI




SURICATE
UN PROBLÈME SUR LE PARCOURS ?
(BALISE MANQUANTE, SÉCURITÉ, ...)



LA COMMUNE

Lovée au cœur des Alpes, la station-village de Combloux, en Haute-Savoie, bénéficie d'une situation géographique privilégiée et d'une vue panoramique sur le Mont-Blanc. Village de Haute-Savoie où l'authenticité n'est pas un vain mot, nous nous délectons de toutes les richesses naturelles qui nous entourent et d'une qualité de vie qui en découle. À une altitude moyenne de 980 mètres, Combloux est le terrain de jeu idéal pour la pratique d'activités de pleine nature aux 4 saisons, quel que soit votre niveau d'entraînement. Combloux nous invite à l'exacte altitude du bonheur et nous réserve un point de vue unique sur le massif du Mont-Blanc.

OFFICE DE TOURISME DE COMBLOUX
WWW.COMBLOUX.COM



PARCOURS MIS
EN PLACE PAR

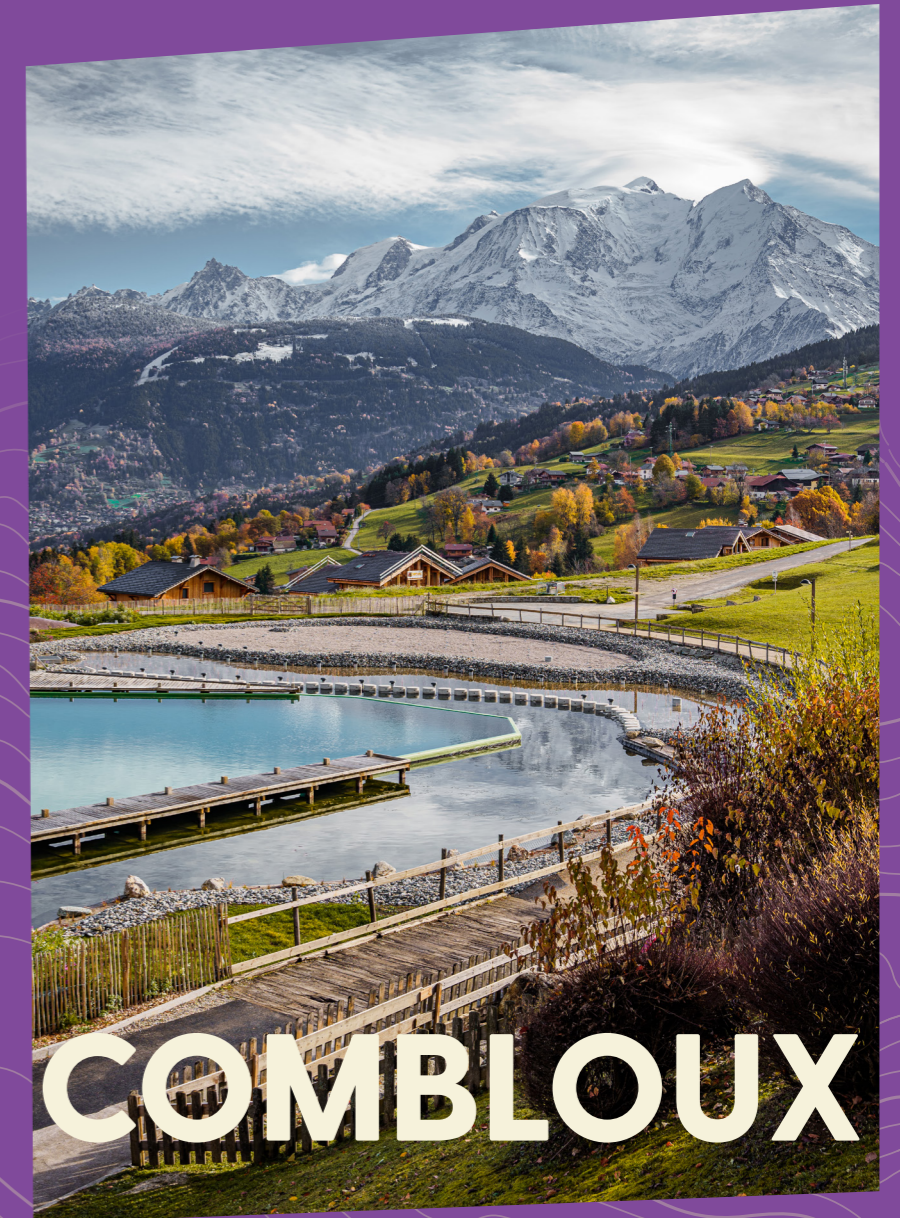


WWW.GEODEZIC.FR



PATRIMOINE
ENFANT

PARCOURS ORIENTATION



COMBLOUX

Partez à la découverte de l'histoire
de la commune de Combloux,
une carte à la main

01 LE TOIT DES ALPES

Je suis la montagne la plus haute du massif des Alpes ! La frontière entre la France et l'Italie passe sur mes pentes. Si tu as de la chance, tu as une superbe vue sur mon sommet qui culmine à plus de 4800m d'altitude. C'est en 1786 que la première cordée d'alpinistes a atteint mon sommet !

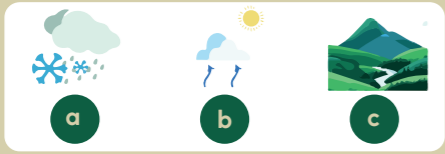
JE SUIS LE ? (ASSEMBLE LES LETTRES EN GRAS POUR TROUVER LE NOM DE LA MONTAGNE)

BALISE 1

Barrière

02 L'EAU COMME RESSOURCE

L'eau qui coule juste à côté de toi est très précieuse ! Même si l'on est en montagne, la quantité de pluie et de neige qui tombe chaque année est très variable. Mais au fait, sais-tu où va aller cette eau qui coule dans le ruisseau ? PEUX-TU REMETTRE DANS L'ORDRE LES ÉTAPES DU CYCLE DE L'EAU ?



BALISE 2

Rocher

03 COMBLOUX PLAGE

Voici un joli décor sur lequel ont été peintes des publicités pour valoriser la plage de Combloux. SUR CES PEINTURES, COMBIEN COMPTE-TU D'ANIMAUX ?

a 5 b 8 c 11

BALISE 3

Arbre

04 LA ROCHE MÈRE

D'ici tu peux apercevoir des gros rochers qui ont permis aux constructeurs de faire des bancs, des marches d'escaliers et les contours du plan d'eau. Connais-tu le nom de cette roche ? POUR LA DÉCOUVRIR, RELIE LES LETTRES QUI NE SONT PAS UTILISÉES DANS CE JEU DE MOTS CACHÉS.

SKIS
FIZ
PLAGES
MONT
NAGE

P	L	A	G	E	S	G
R	A	N	E	I	G	E
F	I	Z	S	K	I	S
L	A	C	M	O	N	T
N	N	A	G	E	I	T
E	P	L	U	I	E	S
A	R	V	E	C	O	L

ARVE
PLUIES
COL
NEIGE
LAC

BALISE 4

Barrière

05 NOTRE AMI LE BOIS

Tu es devant une construction s'inspirant de l'architecture traditionnelle construite en grande partie en bois. Dans notre région, cette ressource a été et est toujours utilisée pour de très nombreux usages. LAQUELLE DE CETTE UTILISATION DU BOIS N'A JAMAIS EXISTÉ ?

- a LA CONSTRUCTION DE FERMES
- b LA CONFECTION DE SKIS
- c LE CHAUFFAGE DE LA MAISON
- d LA CONSTRUCTION DE ROUTES

BALISE 5

Arbre

06 LE PLAN D'EAU BIOTOPE

Tu es revenu devant le plan d'eau. On a donné à celui-ci le nom de « biotope » car il abrite (en plus des nageurs et nageuses qui en profitent) un très grand nombre d'espèces de plantes. Certaines de ces plantes ne sont pas là uniquement pour le décor. SELON TOI, À QUOI PEUVENT-ELLES SERVIR ? (2 BONNES RÉPONSES POSSIBLES)

- a SERVIR D'ABRIS AUX ANIMAUX
- b CHATOUILLER LE VENTRE DES NAGEURS
- c NETTOYER L'EAU

BALISE 6

Muret en bois

PARCOURS D'ORIENTATION

DIFFICULTÉ EN ORIENTATION

●●● Facile

NIVEAU PHYSIQUE

●●● Facile



Échelle 1/2 000
(1cm = 20m sur le terrain)

Dénivelé entre
2 courbes de niveau:
2,5m

- ⌚ ~ 1H
- 📏 1,5KM
- 📍 11 BALISES
- ⚠️ 35M+



LÉGENDE

- BÂTIMENT
- PLAN D'EAU / RUISSEAU
- ZONE BITUMÉE
- ZONE INTERDITE (PRIVÉE)
- ZONE DÉCOUVERTE
- FORÊT TRAVERSÉE FACILE
- ~ COURBE DE NIVEAU
- VÉGÉTATION DENSE
- ~ CHEMIN
- ~ SENTIER
- ARBRE REMARQUABLE
- ROCHER
- ~ CLOTURE
- ☒ TABLE

07 LES GÉANTS DES PRÉ-ALPES

Si tu as de la chance, tu peux profiter d'une superbe vue sur les montagnes des Aravis au sud et des Fiz à l'ouest. Ces deux massifs montagneux sont faits d'une roche bien particulière qui a été « fabriquée » il y a des millions d'années sous la mer, avant de remonter à la surface et de culminer aujourd'hui à plus de 2000m d'altitude. GRÂCE À CE CODE SECRET, RETROUVE LE NOM DE CETTE ROCHE !

A	B	C	D	E	F	G	H	I	J	K	L	M	N	O	P	Q	R	S	T	U	V	W	X	Y	Z
1	2	3	4	5	6	7	8	9	10	11	12	13	14	15	16	17	18	19	20	21	22	23	24	25	26

3 - 1 - 12 - 3 - 1 - 9 - 18 - 5

08 UN ECRIVAIN A COMBLOUX

Le site de Combloux est connu depuis très longtemps pour sa beauté et sa qualité de vie. A partir des années 1920, des gens de toute l'Europe vont venir ici pour profiter de l'air pur et de la vue sur les montagnes. Même avant cela, au 19ème siècle, un écrivain français très célèbre va même dire de Combloux qu'elle est « la perle des Alpes dans son écrin de glaciers ». RETROUVERAS-TU LE NOM DE CET ECRIVAIN ?



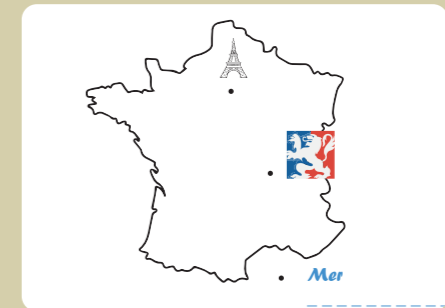
09 UN FOUR EN COMMUN

Tu es devant une construction devant laquelle les habitants du village se retrouvaient autrefois régulièrement. Après avoir allumé un feu à l'intérieur chacun pouvait à son tour venir faire cuire...

- a SA PIZZA
- b SON PAIN
- c SA PÂTE FIMO

10 L'HOTEL PLM

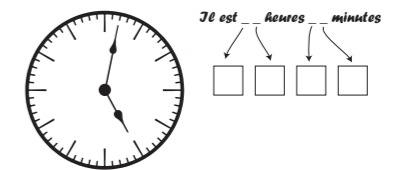
Tu arrives à un somptueux bâtiment qui a été le premier palace construit à Combloux, en 1909. Aujourd'hui, on lui donne le nom d'hôtel « PLM » du nom de la société qui l'a acheté en 1921. RELIE CES LIEUX POUR SAVOIR CE QUE VEUT DIRE P-L-M !



11 EGLISE SAINT-NICOLAS

Te voilà arrivé à la dernière balise de cette aventure, bravo ! Tu peux maintenant plonger dans le plan d'eau pour te rafraîchir, ou aller visiter l'église du village que tu peux apercevoir d'ici. Tu pourras y découvrir plein de choses et en savoir plus sur son histoire mouvementée depuis sa reconstruction en...

DÉCHIFFRE LE CODE POUR TROUVER LA DATE DE CONSTRUCTION DE L'ÉGLISE!



RÉPONSES

- 1 Mont-Blanc
- 2 A-C-B
- 3 C
- 4 GRANITE
- 5 D
- 6 A et C
- 7 CALCAIRE
- 8 Victor Hugo
- 9 B
- 10 Paris - Lyon - Méditerranée
- 11 1702

Carte de course d'orientation réalisée par Géodésic (2023). La reproduction de l'ensemble des supports cartographiques est autorisée pour l'usage unique de ce parcours d'orientation et la réalisation de tout autre