COMMENT ÇA MARCHE ?

1- Orienter la carte et repérer le départ.
2- Choisir un itinéraire pour aller du départ à la balise 1.

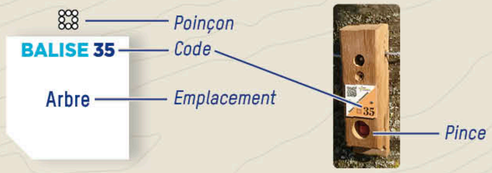

3- Utiliser la pince pour poinçonner.
4- Répondre à la question du dépliant.
5- Continuer vers les balises suivantes en respectant l'ordre.

Bonne découverte !

RECOMMANDATIONS

- Il est de la responsabilité de tout pratiquant d'estimer ses capacités à pouvoir pratiquer la course d'orientation sur cet espace.
- Soyez discrets, des personnes vivent et travaillent au quotidien.
- Respectez les aires de stationnement, les propriétés privées et la réglementation.
- Ramassez vos déchets, ne laissez rien sur le sol, des poubelles sont à votre disposition.
- Pour le bien-être de chacun, respectez les autres usagers du site.

SURICATE — RÉPUBLIQUE FRANÇAISE — SIGNALER UN PROBLÈME — sentinelles.sportsdenature.fr

L'application Suricate permet de signaler les problèmes que vous rencontrez lors de la pratique d'un sport de nature (erreur de balisage, besoin de sécurisation...)

INFORMATIONS

- **OFFICE DE TOURISME**
  +33(0)4 76 95 10 38 ■ https://www.villarddelans-correnconenvercors.com/
- **COMITÉ DÉPARTEMENTAL DE COURSE D'ORIENTATION**
  www.cdco38.fr

CDCO 38 — COURSE Orientation LIGUE AUVERGNE-RHÔNE-ALPES

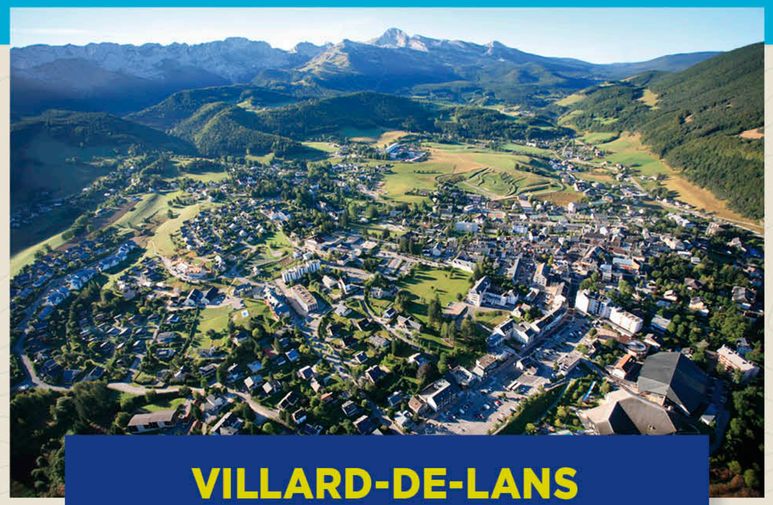

VILLARD-DE-LANS

Paradis des randonneurs et des balades en pleine nature, Villard-de-Lans déroule des panoramas à couper le souffle.

Ici, se balader, marcher, flâner, galoper, courir, respirer à pleins poumons, prend tout son sens avec près de 3 000 kms d'itinéraires de promenades et de sentiers de randonnées balisés au sein du Parc Naturel Régional du Vercors. Nous savons que notre montagne douce, nos paysages immenses, nos panoramas époustouflants, nos forêts de sapins, et surtout nos villages à taille humaine ne laissent personne indifférent.

À la fois authentique et généreux, notre village est le reflet de ceux qui y vivent. Respirer l'air pur des cimes, observer la faune et la flore, tout conduit à se sentir revigoré, comme animé d'un second souffle.

Profitez-en pour observer une biodiversité hors du commun : bouquetins, marmottes et tétras-lyres évoluent sous l'œil des hiboux Grand-Duc et des aigles royaux, ou encore la soldanelle et le sabot de Vénus... Réveillez en douceur le passionné qui est en vous !



ISÈRE OUTDOOR

Toutes les activités outdoor de l'Isère sont accessibles depuis ISÈRE OUTDOOR

Application mobile téléchargeable sur

Disponible sur App Store — DISPONIBLE SUR Google Play

ALPES IS HERE — SOURCE DE HAUTEUR

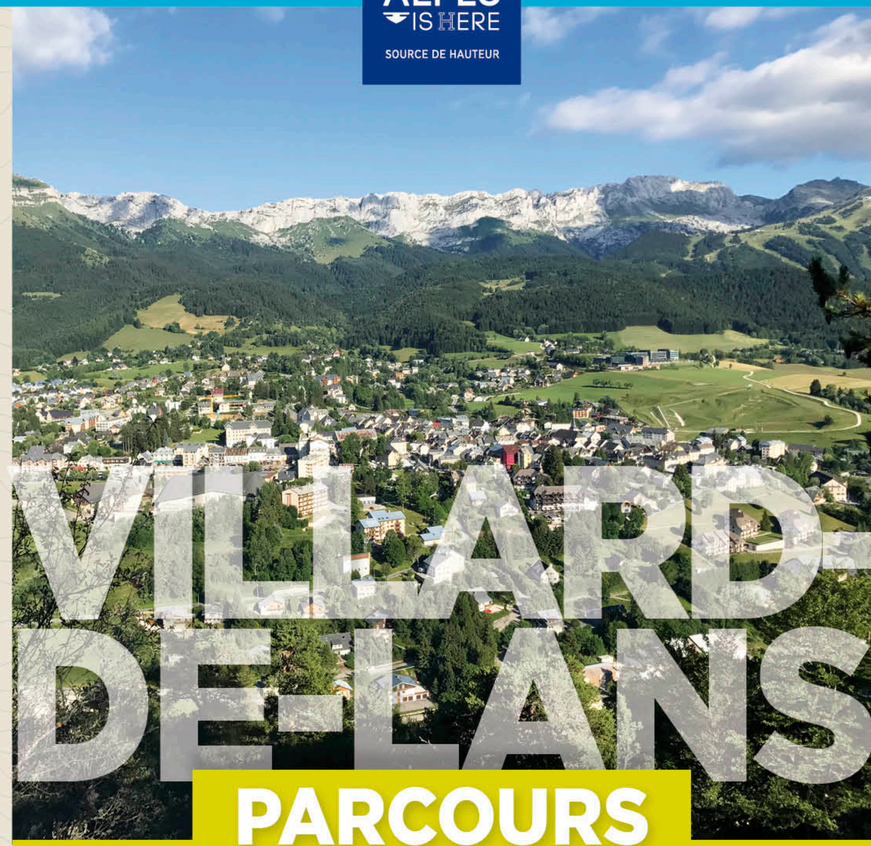

VILLARD-DE-LANS

PARCOURS D'ORIENTATION

PATRIMOINE ADULTE

À LA DÉCOUVERTE DE L'HISTOIRE DE VILLARD-DE-LANS

isère LE DÉPARTEMENT — Commune Villard-de-Lans — Villard DE LANS — Famille Plus VIVRE ENSEMBLE DE BELLES EXPÉRIENCES

PARCOURS D'ORIENTATION

DIFFICULTÉ EN ORIENTATION FACILE
ACCÈS 4 SAISONS
2 KM | +/- 45 MIN.
12 BALISES



Echelle : 1/3000e
1cm représente 30 mètres
Dénivelé entre
2 courbes de niveaux : 5m

LEGENDE

- Bâtiment
- Propriété privée
- Parking, route
- Escaliers
- Sentier
- Haute clôture
- Mur infranchissable
- Monument, croix
- Fontaine
- Objets particuliers
- Pelouse
- Arbre isolé
- Terrasse
- Végétation
- Courbe de niveau
- Talus

Office de tourisme
Départ : Office de tourisme
Balise

Carte de course d'orientation 2018 / Réalisation : Isohypse cartographie
La reproduction de l'ensemble des supports cartographiques est autorisée pour l'usage unique de ce parcours permanent d'orientation et à l'exclusion de tout autre usage. Cet équipement a été mis en place avec l'assistance technique de la Ligue Auvergne Rhône Alpes de course d'orientation / Edition 2026

BALISE 31
Lavoir

1

Vous partez à la découverte de l'histoire de Villard-de-Lans dont les premières traces remontent à la Préhistoire (Age de pierre). Il n'y avait pas à cette époque de village mais l'été des campements temporaires dont les traces ont été retrouvées notamment au hameau des Pierres, à Roybon et au col de l'Arc.

A quelle activité les occupants du Val de Lans de cette époque se livraient-ils ?

1. ☐ L'agriculture
2. ☐ La chasse
3. ☐ Le tourisme

BALISE 32
Lampadaire

2

De ce belvédère, vous avez une vue exceptionnelle sur la Colline des Bains qui offre notamment l'hiver de nombreuses activités de loisirs. Villard-de-Lans fut reconnu dès 1906 comme station de ski. Le premier concours de ski y fut organisé l'année suivante. En 1968, elle fut lors des Jeux Olympiques d'hiver de Grenoble, site de compétitions.

Quelle fut la discipline olympique (admise en 1964) pratiquée à Villard-de-Lans du 15 au 18 février 1968 ?

1. ☐ Le bobsleigh
2. ☐ Le saut à ski
3. ☐ La luge

BALISE 33
Angle du mur (sur poteau bois)

3



Au cœur du village ancien, trône l'église paroissiale Saint-Bonnet qui fut construite aux alentours du XIIème siècle. Son clocher est bâti en pierre blanche du pays.

En quel matériau typique du Vercors, le clocher de l'église Saint Bonnet est-il construit ?

1. ☐ En granit
2. ☐ En basalte
3. ☐ En calcaire

BALISE 34
Croisement de routes

4



Vous vous trouvez sur la place principale de Villard-de-Lans, autrefois appelée Place de la Halle, car elle abritait cet édifice dédié au commerce. Elle fut rebaptisée Place de la Libération après la seconde guerre mondiale, pour marquer le rôle joué par la Résistance en Vercors pour libérer le territoire national des armées allemandes.

Quelle est la rue parmi les suivantes qui évoque également l'épisode douloureux de l'histoire de la Résistance ?

1. ☐ Rue de l'Adret
2. ☐ Rue Jean Moulin
3. ☐ Chemin de la patinoire

BALISE 35
Croisement de routes

5



A droite de cette balise existait autrefois un cimetière protestant (crée en 1610).

Les protestants avaient été exclus du cimetière paroissial (qui entoure l'église Saint Bonnet) car réservé aux familles catholiques.

Quel est le roi de France qui contraignit les protestants à l'obligation humiliante d'enterrer leurs défunts à l'aube ou à la tombée de la nuit.

1. ☐ Louis XI
2. ☐ Henri IV
3. ☐ Louis XIV

6



À cet emplacement se dressait autrefois la Tour du Ratier. Appelée encore Tour Vieille ou Tour des Prisons.

À quelle époque cette tour fut-elle construite ?

1. ☐ Au moyen Âge
2. ☐ Au XIXème siècle

7

De ce point vous avez une vue imprenable sur les montagnes qui entourent Villard-de-Lans. Parmi elles, La Grande Moucherolle domine le domaine de ski alpin de Villard-Corrençon. Avec une altitude de 2284 mètres, elle est le deuxième plus haut sommet du massif.

Quel est le sommet culminant du Vercors ?

1. ☐ Le Moucherotte
2. ☐ Le Grand Veymont
3. ☐ Le Mont Aiguille

8

La présente balise est située au début de la rue de l'Adret. L'Adret est un terme destiné à qualifier en montagne, un versant exposé au soleil.

En opposition à l'Adret, comment le versant le plus à l'ombre est-il nommé ?

1. ☐ L'Envers
2. ☐ L'Ubac

BALISE 36
Croisement de routes

BALISE 37
Arbre le plus au sud

BALISE 38
Croisement de routes

9

En 1763, un violent incendie détruisit en deux heures, 24 maisons, 17 granges et autant d'écuries dans ce secteur de Villard-de-Lans. Le vicaire Rosset qui rapporta l'évènement dans le registre paroissial note : « C'est le troisième incendie que le Bourg a essuyé depuis sa fondation. »

Quelle mesure fut prise suite à cet incendie ?

1. ☐ Un chemin de ronde fut mis en place.
2. ☐ On allégea les impôts des habitants avec obligation de couvrir les toits d'ardoises.

BALISE 39
Croisement de routes

10

A droite se trouve l'Hôtel de Paris qui érigé en 1896, marque avec ses cent chambres, peu après la réalisation de la route des gorges de la Bourne (achevée en 1872) le début de l'histoire touristique de Villard-de-Lans. Sa construction annonce celle d'autres établissements prestigieux comme l'Hôtel des Postes ou le Splendid Hôtel qui accueillit Fernandel et le roi du Maroc.

Parallèlement au développement des sports d'hiver Villard-de-Lans fut connue au début du XXème siècle, pour une autre forme de tourisme.

Quelle est-elle ?

1. ☐ Tourisme de randonnée
2. ☐ Tourisme climatique avec cure d'air, de soleil et de lait

BALISE 40
Arbre (sur panneau d'information)

11



Œuvre d'Auguste Davin, grand statuaire français né en Dauphiné le monument aux morts fut édifié en 1921, trois ans seulement après la Grande guerre.

Attention : sur le monument figure un indice pour répondre à la prochaine question (n° 12).

Quelle est la date de la signature de l'armistice de 1918 ?

1. ☐ Le 8 mai
2. ☐ Le 18 juin
3. ☐ Le 11 novembre

BALISE 41
Arbre

12

Le bâtiment devant lequel vous vous trouvez est sans doute un des plus emblématiques de la cité. Appelé de tous temps « le Château » après avoir été un hôtel réputé, il accueillera pendant la seconde guerre le seul lycée étranger de l'Europe occupée avec près de 200 élèves, dont bon nombre payeront de leur vie leur engagement au côté des résistants du Vercors. Ils étaient originaires de l'est de l'Europe.

De quelle nationalité étaient les élèves de ce lycée pas comme les autres ?

1. ☐ Roumains
2. ☐ Italiens
3. ☐ Polonais



BALISE 42
Arbre

Réponses aux questions :
1-R2 / 2-R3 / 3-R3 / 4-R2 / 5-R3 / 6-R1 / 7-R2 / 8-R2 / 9-R1 / 10-R2 / 11-R3 / 12-R3